

EDICIONES DEL SUBTRÓPICO

Información ambiental y social del Subtrópico Americano



Ediciones del
Subtrópico

Ediciones del
SUBTRÓPICO



www.ediciones.proyungas.org.ar

EDICIONES DEL SUBTRÓPICO

Más y mejor Información para la toma de decisiones

El subtrópico argentino, la franja que abarca las provincias del norte del país o "Norte Grande" es la región más biodiversa, con la mayor diversidad étnica y con la mayor variedad de producciones agropecuarias de la Argentina. Pero también la menos conocida...

Ediciones del Subtrópico, la editorial de la Fundación ProYungas está orientada a suplir esa falencia, llegando con información de calidad, de actualidad y con un formato atractivo, destinada a todo público. Para que nuestra región sea más conocida, más valorada. Para contribuir a generar conciencia de lo que es indispensable saber y hacer.

En sus distintas líneas editoriales aborda las temáticas ambientales, sociales y productivas, convocando a los mejores especialistas, documentando los mejores y más remotos lugares. Acercando información a quienes tienen responsabilidades en la toma de decisiones, públicas, privadas o comunitarias. Para que las acciones estén basadas en la mejor información disponible, que muchas veces requiere "traducción" desde los ámbitos académicos donde se genera a la acción en los territorios.




IMPRIMIMOS EN PAPEL CERTIFICADO

Todo el papel que usamos en Ediciones del Subtrópico y en ProYungas cuenta con la certificación PRODUCTOYUNGAS - FCA (Fibras Celulósicas Alternativas) un sello auditado por IRAM que certifica que el papel de Ledesma se produce a partir de fibras celulósicas de caña de azúcar, no madereras, protegiendo el ambiente tanto en el origen como en cada uno de sus procesos productivos.

RÍO PILCOMAYO: UN ECOSISTEMA TRANSFRONTERIZO

Buscando el equilibrio entre producción y equidad social, en un entorno de alta valoración ambiental.



DESCRIPCIÓN

La región del Gran Chaco Americano con sus 100 millones de hectáreas representa un espacio ambiental, social y productivo único en nuestra región y el mundo. Generador de una muy importante diversidad ambiental, social y productiva que tiene el desafío de encauzar los esfuerzos de integración regional y de abrir las puertas a un importante desarrollo regional.

El Chaco pasó en pocas décadas de ser una zona ignorada por muchos a estar en el epicentro de la integración del Cono Sur. Esto debemos verlo como una gran oportunidad para la región y para ello apostamos a que cada día se conozca más y mejor, contribuyendo a poner en valor esta región única e irremplazable.

FICHA TÉCNICA

ISBN: 978-987-28168-6-5

Publicación: 03/2017

Tamaño: 30 x 21 cm

Páginas: 112

Impresión: Tapa dura · Todo color

Autores:

Alejandro D. Brown


Ivan Arnold T.

Yan Speranza

La cuenca del río Pilcomayo se encuentra en el corazón del Gran Chaco Americano, un espacio transfronterizo que compartimos entre Bolivia, Paraguay y Argentina. Sin duda este espacio trifinio representa una bisagra entre nuestros países que nos lleva a buscar activamente formas de integración territorial, intercambio de experiencias y apuestas conjuntas a un futuro de desarrollo sustentable, inclusión social y preservación de la naturaleza.

Este libro ha sido realizado en conjunto entre tres instituciones que de a poco nos hemos ido adentrando en la geografía y en las problemáticas ambientales, sociales y productivas de esta gran región, hoy en boca de muchos y cuyo contenido representa además el apoyo de muchas otras instituciones y personas que hacen a la vida y el conocimiento de esta eco-región.

YUNGAS, PAISAJES Y PUEBLOS DE MONTAÑA DEL NOA



Las Reservas de Biosfera (RB) son espacios territoriales reconocidos por la UNESCO por su importancia ambiental y social sobresaliente. Existen más de 600 RB en el mundo. Te invitamos a conocer la Reserva de Biosfera de las Yungas.

FICHA TÉCNICA

ISBN: 978-987-28168-5-8

Publicación: 12/2016

Tamaño: 30 x 22 cm

Páginas: 287

Impresión: Tapa Dura – Todo Color

Autores:

Alejandro D. Brown


José Luis Rodríguez

DESCRIPCIÓN

En el Noroeste argentino, a lo largo del pasillo jujeño que bordea las primeras elevaciones de los Andes y la Quebrada de Humahuaca, se asientan las Yungas. Un pulmón verde y selvático en el que habita la mitad de la biodiversidad de nuestro país: yaguaretés, pecaríes, tapires, ocelotes, mayuatos, tucanes, corzuelas y decenas de especies que nos enorgullecen a todos los ledesmensés. La palabra “yungas”, para el

habitante de la gran ciudad, denota aún cierto misterio, una lejanía que promete pero se mantiene distante. La realidad es que las Yungas abrazan al que las visita, y protegen al que las habita. Solo hay que conocerlas y entablar una relación cotidiana con ellas para que nos cuenten sus historias y sobre las personas que hacen a la vida y el conocimiento de esta ecorregión.

ARBORETUM CALILEGUA. ÁRBOLES NATIVOS Y EXÓTICOS DEL NOA



Este libro ilustra y describe, por primera vez en su conjunto, a las especies arbóreas de la región.

FICHA TÉCNICA

ISBN: 978-987-28168-4-1

Publicación: 03/2017 (2^{da} Edición)

Tamaño: 30 x 21 cm

Páginas: 300

Impresión: Tapa Dura · Todo Color

Autores:

Alejandro D. Brown

Alfredo Grau

Lucio R. Malizia

DESCRIPCIÓN


El Noroeste de Argentina (NOA), junto con la Selva Misionera, constituyen las áreas de mayor diversidad de plantas nativas de la República Argentina. Este libro pretende ilustrar casi la totalidad de las especies de árboles nativos del NOA, que alcanza a más de 250. El NOA tiene además un número importante de árboles exóticos, más de 100, que han sido introducidos desde otras regiones del mundo, en particular del Sudeste de Asia, y desde otras regiones de Argentina.

El ARBORETUM CALILEGUA reúne gran cantidad de especies de árboles en una sola colección, está situado en la localidad de Calilegua, en el Departamento Ledesma, de la provincia de Jujuy. Esta colección es sin duda una de las más importantes de Argentina y del subtrópico de Sudamérica.

En un esfuerzo por abarcar más, hemos incluido dentro de los árboles a algunas especies que no siempre alcanzan porte arbóreo, o que están en el límite entre árbol y arbusto. Dentro de este criterio amplio, incluimos también a palmeras, cica-dáceas, helechos arborescentes, cardones y bambúes.

Hemos intentado realizar descripciones breves y sencillas, desprovistas lo más posible de términos botánicos científicos y técnicos. Sin embargo, confiamos que las imágenes de este libro, nuestras y de un amplio grupo de colaboradores, algunas del propio Roberto Neumann, disimularán limitaciones del texto y les permitirán disfrutar plenamente, del fascinante mundo de los árboles.

GUÍA DE HUELLAS DE LOS MAMÍFEROS Y GRANDES REPTILES DE MISIONES Y OTRAS ÁREAS DEL SUBTRÓPICO DE ARGENTINA



Una práctica guía para el reconocimiento de las huellas de los mamíferos del subtrópico que complementa con información de cada especie.

Con ilustraciones de Aldo Chiappe.

FICHA TÉCNICA

ISBN: 978-987-23533-4-6

Publicación: 03/2017 (3ª Edición)

Tamaño: 15 x 21 cm

Páginas: 112

Impresión: Tapas color · Interior 1\1

Autores:

Agustín Paviolo

Carlos De Angelo

Mario Di Betetti

Yamil De Blanco

DESCRIPCIÓN

Esta práctica guía pretende ser una herramienta para la identificación de las huellas de los mamíferos medianos y grandes de la porción del Bosque Atlántico de la provincia de Misiones, conocida como Selva Paranaense o Bosque Atlántico del Alto Paraná. Muchas de las especies de mamíferos de la Selva Paranaense, especialmente aquellas de mediano y gran porte, están presentes en otras regiones del norte de

Argentina (Chaco y Yungas) y por ello esta guía puede ayudar en la identificación de buena parte de los mamíferos de estas regiones. Queremos también que sirva de incentivo o de apoyo a aquellos amantes de la naturaleza que simplemente quieran disfrutar del conocimiento de la fauna de mamíferos de Misiones.

NUESTRAS YUNGAS, RELATOS EN LA SELVA JUJEÑA



En «Nuestras Yungas, relatos en la selva jujeña», el autor nos hará vivir los misterios de una selva cercana, verde, densa y rumorosa. Conoceremos lugares, hechos, historias de hombres y mujeres sencillos, laboriosos, que están esperando nuestro reconocimiento.

FICHA TÉCNICA

ISBN: 978-987-23533-3-9

Publicación: 2008 - 2017 (2^{da} Ed.)

Tamaño: 15 x 21 cm

Páginas: 129

Impresión: tapa color · Interior 1/1


Autor:

Juan Carlos Gimenez

DESCRIPCIÓN

El autor de estos relatos es Juan Carlos Giménez, médico, nacido en San Pedro de Jujuy, es un “yunca”, un morador de las tierras cálidas. Siempre llamaron su atención las serranías que aprecia desde donde vive. Es un soñador-aventurero, observador meticuroso y fiel de los lugares, personajes y costumbres que conoce. El hecho de contar esas historias, lo acercaron a la literatura. Transmite emociones, experiencias y descubrimientos en las páginas de este libro escrito en “Aurora”, la casa que construyó en San Francisco del Nuevo Mundo en plena serranía de las Yungas jujeñas.

RESERVA DE BIOSFERA DE LAS YUNGAS · GUÍA VISUAL



La Reserva de Biosfera de las Yungas, en el interior profundo de la imponente geografía argentina, es un reflejo de las extraordinarias posibilidades de este país en materia de gestión de los recursos naturales.

FICHA TÉCNICA

ISBN: 978-987-23533-7-7

Publicación: 2010

Tamaño: 15 x 22 cm

Páginas: 168

Impresión: todo color

Autores:

Alejandro D. Brown

Lucio R. Malizia

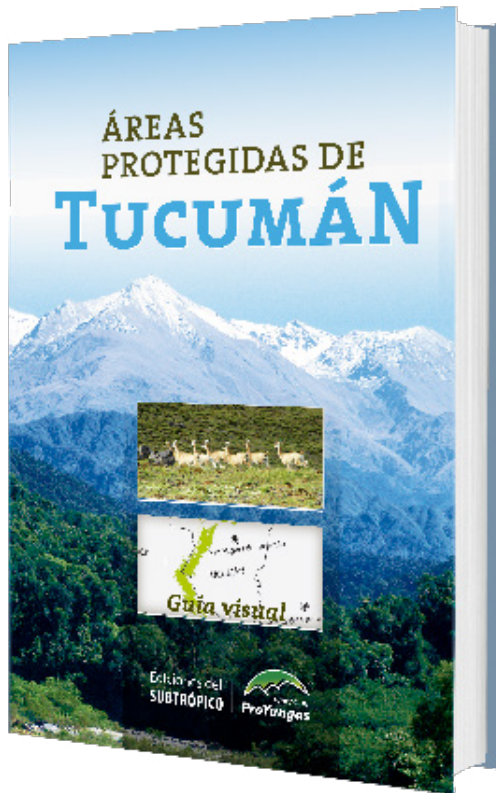
Teresita Lomáscolo

DESCRIPCIÓN

La Reserva de Biosfera de las Yungas es producto de la inquietud humana por descubrir, del afán de andar caminos milenarios donde hombre y naturaleza han tallado las montañas en su constante deambular. Esta Reserva ha tenido el honor de ser seleccionada por la UNESCO como uno de los cientos de lugares más interesantes de la tierra para mostrar al mundo entero que la conservación y el desarrollo sustentable son dos caras de la misma moneda. Su creación y su

actual gestión, reflejan la complejidad humana en las distintas visiones del territorio, pero fundamentalmente son el símbolo de historias y pueblos olvidados que hoy se proyectan en una dimensión internacional. La Reserva es sinónimo de exuberancia natural, biodiversidad, compromiso social y ambiental y de convivencia entre el hombre y la naturaleza a través de los tiempos, en las húmedas laderas de los Andes Subtropicales.

ÁREAS PROTEGIDAS DE TUCUMÁN · GUÍA VISUAL



Los tucumanos tenemos el compromiso de preservar nuestras reservas naturales, para toda la humanidad y para las futuras generaciones de tucumanos. La Guía Visual de Áreas Protegidas de Tucumán es un esfuerzo orientado hacia este fin de poner en valor la naturaleza de la provincia y da a conocer muchos de sus fascinantes lugares.

FICHA TÉCNICA

ISBN: 978-987-28168-2-7

Publicación: 2014

Tamaño: 15 x 22 cm

Páginas: 313

Impresión: todo color

Autores:

Alejandro D. Brown


Alfredo Grau

Teresita Lomáscolo

DESCRIPCIÓN

En la provincia de Tucumán están representadas cuatro grandes ecorregiones: Altoandina, Monte, Chaco y Yungas. Todo esto otorga a la provincia un inusual encanto y diversidad ambiental, a lo que se le suma la poca distancia que separa a los diferentes paisajes. En poco tiempo el visitante puede estar entre arbustos espinosos y cactus del Chaco, refrescarse en los ríos de montaña rodeados de la diversidad de la Selva Subtropical y escalar cerros cubiertos de pastizales, muchas veces dominados por cumbres nevadas.

ÁREAS PROTEGIDAS DE JUJUY · GUÍA VISUAL



El concepto sobre lo que significan las áreas protegidas y su rol en las sociedades humanas ha cambiado permanentemente a través del tiempo a medida que ha ido cambiando el entorno natural de las mismas, como producto de los cambios de uso de la tierra y de la mayor comprensión de los procesos ecológicos que las sustentan.

FICHA TÉCNICA

ISBN: 978-987-23533-6-D

Publicación: 2010

Tamaño: 15 x 22 cm

Páginas: 97

Impresión: todo color

Autores:

Lucio R. Malizia


Yaiza Reid Rata

Carmen Molina

DESCRIPCIÓN

Deseamos que esta guía ayude a conocer mejor las riquezas naturales de Jujuy, a entenderlas y valorarlas un poco más. Además pensamos que, al promover su importancia, otros sectores acompañarán esta apuesta, y que así se lograrán más compromisos a favor de un cuidado y uso responsable, equitativo y sustentable de las áreas silvestres y los recursos naturales.

AMBIENTE Y SOCIEDAD EN LA COMARCA DE YALA



Más allá de este juego de palabras, ambiente y sociedad, lo que deseamos expresar es que en gran medida consideramos que el ambiente hoy es el resultado de la impronta que diversas culturas de la sociedad humana van dejando sobre un paisaje natural.

FICHA TÉCNICA

ISBN: 978-950-721-489-9

Publicación: 10/2014

Tamaño: 18 x 24 cm

Páginas: 448

Impresión: tapa color · Interior 1/1

Autores:

Lucio R. Malizia

Liliana Bergesio

Pamela T. Fierro

DESCRIPCIÓN

Los distintos grupos socioculturales se relacionan de diversas formas con el medio natural. No hay una modalidad única y absoluta sino que ella depende de múltiples variables que, además, se modifican en el tiempo. Por ello, su análisis demanda de estudios interdisciplinarios que incorporen una perspectiva histórica, para poder superar las miradas parciales que fragmentan la realidad y pierden posibilidades

explicativas de mayor alcance. En este sentido, es relevante intensificar los esfuerzos, a partir del análisis en territorios específicos, para avanzar en la comprensión de las relaciones complejas entre la sociedad y el ambiente, evaluando los procesos y visibilizando los conflictos emergentes. Ambiente y Sociedad en la Comarca de Yala recopila lo que entre muchos hemos aprendido de estas dos partes complementarias y sus interacciones.

BITÁCORA: LA RUTA DEL AZÚCAR



DESCRIPCIÓN

Esta actividad productiva, con 200 años de historia, ha sido el puntapié inicial de la gran revolución tecnológica e industrialización de vastas superficies de nuestro territorio subtropical, propiciando la formación de pueblos como consecuencia ineludible de los grandes movimientos sociales generados por la demanda de mano de obra.

Los invitamos a recorrer, a través de esta Bitácora “La Ruta del Azúcar”, nuestra geografía de la mano de una de las aven-

200 años promoviendo el desarrollo regional. En gran parte del norte subtropical de Argentina, y particularmente en la región Noroeste, es imposible pensar el desarrollo económico y social separado del cultivo de la caña de azúcar y su industrialización.

FICHA TÉCNICA

ISBN: 978-987-28168-3-4

Publicación: 03/2014

Tamaño: 17,5 x 25 cm

Páginas: 168

Impresión: Todo Color

Autores:

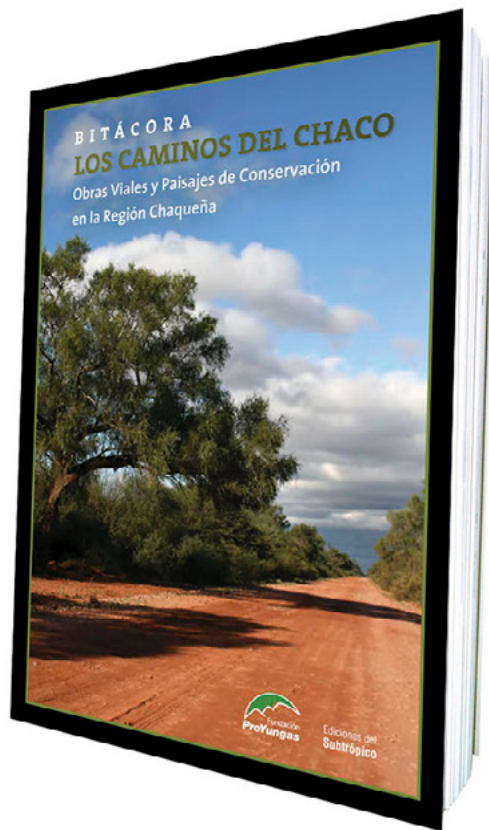
Alejandro D. Brown

Matilde García Moritán

Sebastián Malizia

turas humanas más fascinantes, la modificación de grandes extensiones naturales dotándolas de infraestructura y desarrollo productivo y posibilitando a las poblaciones regionales mejorar su calidad de vida sin recurrir a la migración y al desarraigo, conservando a su vez importantes espacios naturales de nuestro territorio.

BITÁCORA: LOS CAMINOS DEL CHACO



La región del Gran Chaco ocupa una gran extensión de Argentina, Bolivia y Paraguay, alcanzando unos 100 millones de hectáreas entre los tres países. Tradicionalmente postergada social y geográficamente, es el escenario actual de un proceso de colonización y cambio de uso de la tierra sin precedentes por su magnitud.

FICHA TÉCNICA

ISBN: 978-987-28168-1-0

Publicación: 2012

Tamaño: 17,5 x 25 cm

Páginas: 148

Impresión: todo color

Autores:

Alejandro D. Brown

Luciana Cristóbal

Silvia Pacheco

DESCRIPCIÓN

El proceso de colonización y cambio de uso de la tierra está asociado al importante desarrollo de la red vial, la cual mejora significativamente la comunicación y el acceso a los servicios, pero que sin una adecuada planificación y previsión, puede afectar negativamente a la biodiversidad regional. Sin embargo también la red vial puede ser un contribuyente importante a la conservación y el manejo sustentable de los recursos

naturales. Para ello es fundamental que la misma de desarrollo en el marco de una planificación ambiental regional, potenciando la puesta en valor de los territorios protegidos y contribuyendo a preservar nuevas áreas en sectores críticos o insuficientemente protegidos. Ese es el “camino” que proponemos en esta nueva Bitácora “Los Caminos del Chaco” que invitamos a ser recorrida.

BITÁCORA: BAÑADO LA ESTRELLA



El Bañado La Estrella es la muestra acabada de la aventura humana en un espacio rebosante de límites. Las altas temperaturas, la aridez que se impone, el agua que llega abrumadora y se va... modelando a las culturas que se han radicado en este espacio y lo han hecho suyo.

FICHA TÉCNICA

Publicación: 2010

Tamaño: 17,5 x 25 cm

Páginas: 109

Impresión: todo color

Autores:

Alejandro D. Brown

Matilde García Moritán


María Jose Foguet

DESCRIPCIÓN

Esperamos que este nuevo número de la Bitácora, esta vez dedicada al Bañado La Estrella de la provincia de Formosa, su naturaleza, su gente, su potencial, pueda ser visto como nuestra contribución, escueta pero profunda, de la valoración que tenemos por este espacio único y valioso para la humanidad y que pretendemos compartir a través de esta publicación con ustedes.

Para los que trabajamos en la Fundación ProYungas ha sido todo un desafío adentrarnos a la extraordinaria diversidad biológica y complejidad cultural del Gran Chaco, tan distante, tan diferente y a la vez tan cautivante.

BITÁCORA: LAS YUNGAS II



Pretendemos darle a la ruta 34 el valor de una ruta escénica de la diversidad productiva vinculada a las actividades humanas. De ahí el nombre con que bautizamos a esta nueva Bitácora de las Yungas: "La Ruta de la Diversidad en el Alto Bermejo". Lo invitamos a recorrerla...

FICHA TÉCNICA

ISBN: 978-987-28168-0-3

Publicación: 2012

Tamaño: 17,5 x 25 cm

Páginas: 89

Impresión: todo color

Autores:

Alejandro D. Brown

Matilde García Moritán


Sebastián Malizia

DESCRIPCIÓN

En esta nueva "Bitácora de las Yungas" queremos abordar la dimensión humana de la región pedemontana de las Yungas del Alto Bermejo, de la diversidad productiva y de la diversidad étnica. Una región producto de una intensa vivencia de diferentes comunidades humanas a través de los milenios,

que hoy se muestran a nosotros con su riqueza, con su diversidad, con sus diferentes miradas al entorno geográfico y ambiental.

BITÁCORA: YUNGAS I



Gente y naturaleza para siempre en el Alto Bermejo, Argentina.

FICHA TÉCNICA

Publicación: 2007

Páginas: 70

Tamaño: 17,5 x 25 cm

Impresión: todo color

Autores:

Alejandro D. Brown

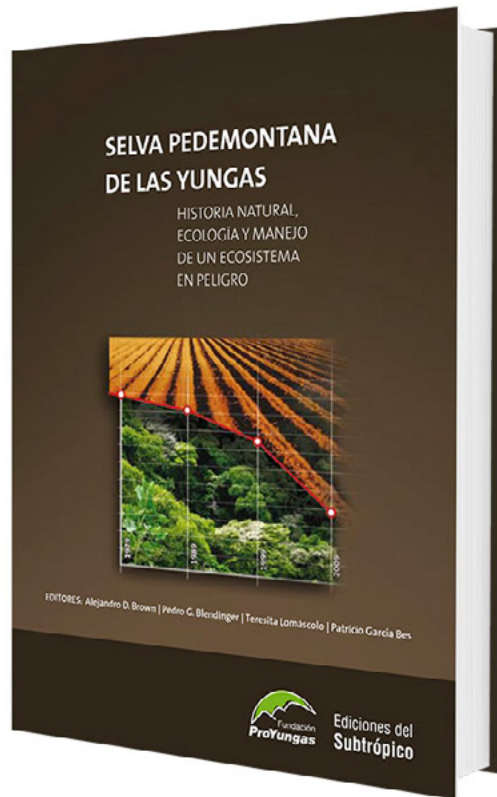
Mito Tramontini

DESCRIPCIÓN

La Bitácora Yungas I Bosque Nublado presenta la riqueza natural y humana de la ecorregión de Yungas, con sus extensas selvas, sus especies maderables y animales en peligro, los sistemas productivos y el esfuerzo que se está gestionando de alcanzar un modelo de desarrollo basado en las potencialidades naturales y humanas. Es nuestro deseo que podamos, a través de esta Bitácora de las Yungas, abrirles la puerta de esta

región y les permitamos introducirlos en un ambiente misterioso y exuberante, donde los mitos y leyendas se entremezclan con la cotidianidad de la humedad y la exótica belleza.

SELVA PEDEMONTANA DE LAS YUNGAS



Historia natural, ecología y manejo de un ecosistema en peligro.

FICHA TÉCNICA

ISBN: 978-987-23533-5-3

Publicación: 2009

Tamaño: 17,5 x 25 cm

Páginas: 490

Impresión: tapa color · Interior 1/1

Autores:

Alejandro D. Brown

Pedro G. Blendinger

Teresita Lomáscolo

Patricio García Bes

DESCRIPCIÓN

Las Selvas Pedemontanas de las Yungas, el piso altitudinal más emblemático y menos conocido de las selvas subtropicales de montaña del Noroeste de Argentina. Una formación forestal casi desconocida hasta hace poco, que por la relevancia que tomó como objeto de transformación para prácticas agrícolas y degradación por prácticas inadecuadas de aprovechamiento forestal, estaba condenada a la degradación, la fragmentación y la pérdida de valor ambiental y económico.

Hoy una serie de acciones positivas están dando vuelta esta página para visualizar un futuro diferente donde conservación y desarrollo sean las dos caras de la misma moneda. Las Selvas Pedemontanas, con casi 1 millón de hectáreas en el Noroeste Argentino, podrán persistir a partir de la generación de técnicas innovadoras de manejo forestal sostenibles, enmarcadas en una planificación y ordenamiento territorial realizado a tiempo, sobre la base de una información de calidad y cantidad creciente.

ECOLOGÍA Y PRODUCCIÓN DE CEDRO EN LA YUNGAS AUSTRALES



DESCRIPCIÓN

La actividad forestal se ha desarrollado en nuestro país y en Latinoamérica siguiendo una lógica que prioriza el beneficio de corto plazo sobre cualquier consideración ambiental o inclusive de sostenibilidad en la obtención de ingresos económicos. Estos procesos han afectado de manera singular muchas especies nativas y los ecosistemas que las contienen, y entre ellas se destacan los cedros (*Cedrela* spp.). La escasa o nula generación de conocimientos acerca de aspectos fisiológicos, genéticos y ecológicos ha conspirado contra el

Las condiciones ambientales en que crecen las especies de cedro y posiblemente también particularidades genéticamente establecidas, les confieren características maderables diferenciables y por ende valores de mercado diferente.

FICHA TÉCNICA

ISBN: 978-987-23533-0-8

Publicación: 04/2007

Tamaño: 18 x 24 cm

Páginas: 224

Impresión: tapa color · Interior 1/1


Autores:

Alejandro D. Brown

Silvia Pacheco

desarrollo de tecnologías que pudieran ofrecer alternativas de manejo sustentable. Es por ello que muchos celebramos la aparición de este volumen dedicado a uno de los géneros productores de madera de mejor calidad del país. Se describen los últimos avances en acerca de la distribución, fenología, relaciones con disturbios de diferente tipo, producción de madera de diferentes características, productividad y existencias así como ejemplos aplicados de enriquecimiento y esfuerzos por generar cultivos basados en especies de *Cedrela* spp.

FINCA SAN ANDRÉS



DESCRIPCIÓN

Una historia de miles de años de integración y choque entre culturas, de obtención de una enorme variedad de recursos, que la región ha brindado generosamente a distintos grupos humanos en forma permanente. Esta intensa y prolongada utilización, asociado a las formas históricas y actuales del uso de la tierra, han modelado el paisaje, generando un verdadero "paisaje cultural", donde la impronta del hombre y de la naturaleza, ha quedado plasmada en la riqueza de sus bosques en las laderas de las montañas y en la fragilidad de sus pasti-

Un espacio de cambios ambientales y sociales en el Alto Bermejo. LA FINCA SAN ANDRÉS en el corazón de las selvas subtropicales y pastizales del Alto Bermejo, en la Provincia de Salta, es un recorte de la historia del hombre y la naturaleza.

FICHA TÉCNICA

ISBN: 978-987-23533-1-5

Publicación: 2007

Tamaño: 18 x 24 cm

Páginas: 172

Impresión: tapa color · Interior 1/1

Autores:

Alejandro D. Brown

Matilde García Moritán

Beatriz Ventura

Norma Hilgert

Lucio R. Malizia

zales, en las cumbres de los cerros. Hoy, confluye el tradicional uso por parte de las comunidades locales del arado tirado por bueyes y del conocimiento de la utilidad cotidiana de la biodiversidad, con la modernidad tecnológica de la cosecha mecanizada y la explotación hidrocarbúrfica. Sin embargo aún persiste el interrogante de siempre, cómo nos adaptaremos las sociedades humanas al cambio constante del medio ambiente y de la necesidad de recursos para un pleno y sustentable desarrollo. La Finca San Andrés y el Alto Bermejo están buscando esa respuesta y marcando el camino.

Ediciones del
SUBTRÓPICO



www.ediciones.proyungas.org.ar

www.proyungas.org.ar

Catálogo financiado por:



Ministerio de Cultura
**Presidencia
de la Nación**



**fondo
argentino
de desarrollo**
CULTURAL Y CREATIVO